







## Legenda

-  Classe I
-  Classe II
-  Classe III
-  Classe IV
-  Classe V
-  Classe VI

Valori limite di emissione ( $L_{eq}$  in dB(A)) - Tabella B del D.P.C.M. 14/11/1997

Classi di destinazione d'uso del territorio	Tempi di riferimento	
	Diurno	Notturmo
I - Aree particolarmente protette	45	35
II - Aree prevalentemente residenziali	50	40
III - Aree di tipo misto	55	45
IV - Aree di intensa attività umana	60	50
V - Aree prevalentemente industriali	65	55
VI - Aree esclusivamente industriali	65	65

Valori limite assoluti di immissione ( $L_{eq}$  in dB(A)) - Tabella C del D.P.C.M. 14/11/1997

Classi di destinazione d'uso del territorio	Tempi di riferimento	
	Diurno	Notturmo
I - Aree particolarmente protette	50	40
II - Aree prevalentemente residenziali	55	45
III - Aree di tipo misto	60	50
IV - Aree di intensa attività umana	65	55
V - Aree prevalentemente industriali	70	60
VI - Aree esclusivamente industriali	70	70



### Comune di Bubbiano Provincia di Milano

Classificazione Acustica  
del Territorio Comunale  
ai sensi della Legge 447/95



Disegno  
**Zon5000-BUBBIANO**

Scala  
**1:5000**

Data  
**29 Marzo 2011**

Rev.  
**0**

Firma Tecnico Competente nel Campo dell'Acustica Ambientale